Gredos A 22/6/07 17:31 Página 1

El Macizo de Gredos desde el pinar de Navaredonda.

La montaña de los glaciares

La Sierra de Gredos, ubicada en el centro de la meseta y que culmina en el pico Almanzor, es un **excepcional paisaje de alta montaña**, formado por un sistema de bloques fundamentalmente **graníticos**, fracturados y esculpidos por los **glaciares cuaternarios** que tienen el carácter más alpino de toda la Cordillera Central. Las vistas de la sierra desde la parte baja o las panóramicas desde las cumbres son impresionantes.

Destacan las cumbres graníticas cubiertas de **nieve** una buena parte del año, contrastando con la vegetación de zonas más bajas en las que se mezclan los **pinares** siempre verdes, con las formaciones marcescentes y caducifolias más ricas en cambios de color y tonalidad. Los **piornales** presentan un llamativo aspecto en la época de floración. Lagunas glaciares, arroyos, gargantas, ríos y **torrenteras** enriquecen el paisaje con el aporte de un elemento valorado: el agua, que aún mantiene en gran medida un grado extraordinario de pureza. En el Parque Regional encontramos interesantes **agropaisajes** ligados al **aprovechamiento ganadero** en la cara norte, con prados de siega, ameales, abrevaderos, cerramientos de mampostería de piedra en seco, tenadas y refugios con cubiertas de piorno serrano. En la cara sur predomina el paisaje **forestal** y el **agrícola**, llamando la atención el generado por las explotaciones en bancales.

Los pequeños núcleos rurales aún conservan buena parte de su tipismo y en ellos es posible encontrar ejemplos magníficos de la **arquitectura tradicional** con un buen aprovechamiento de elementos constructivos autóctonos como la piedra granítica y la madera. En las cubiertas predomina la teja «tipo árabe». Las diferencias constructivas son acusadas entre ambas vertientes de la sierra en función de la climatología y de los usos prioritarios.

Breve descripción del Espacio Natural

Sobre el «espinazo de Castilla» como denominó Miguel de Unamuno a la Cordillera Central, el Parque Regional de la Sierra de Gredos nos ofrece unos paisajes naturales de máxima calidad.

El corazón del Parque lo constituye el Circo de Gredos, en cuyo fondo se ubica la Laguna Grande, rodeada de un entorno en el que los cuchillares, galayos, riscos, gargantas y cubetas marcan los contrastes de un relieve accidentado, coronado por el pico de Almanzor y drenado por los ríos Tiétar, Alberche y Tormes.

Cantos rodados de granito modelados por el Tormes y flanqueados por un soto de alisos en La Aliseda de Tormes.

«Cuchillar de las Navajas», «Circo de Gredos» y «Laguna Grande».

En el centro de la Península Ibérica, actuando de divisoria entre las cuencas del Duero y del Tajo, se levanta la Cordillera Central, que alcanza en la Sierra de Gredos su mayor relevancia. El tramo más ancho tiene 40 km en dirección Norte-Sur, y su longitud supera los 140 km en dirección Este-Oeste. Aquí se localizan las mayores altitudes, destacando el pico «Almanzor».

Los materiales de la Cordillera Central se originaron con el proceso tectónico que hizo emerger la Península Ibérica de las aguas de un mar poco profundo, hace unos 300 millones de años. En ese momento, la placa de Eurasia y la de Africa atenazaron a la placa Armoricana, de la que formaba parte la Península Ibérica, provocando deformaciones violentas y empujando los sedimentos marinos hacia las capas más profundas, donde la presión y las altas temperaturas les convirtieron en magmas que posteriormente afloraron en forma de batolitos plutónicos, conformando así estos materiales granítico-metamórficos la fracción más antigua del territorio hispano.

Mucho más tarde, durante la Orogenia Alpina —hace cuarenta millones de años—, estos materiales de nuevo fueron oprimidos entre dos placas terrestres. La consecuencia fue el levantamiento de la Cordillera Central, fracturándose en bloques, unos elevados llamados «horsts» y otros hundidos, «grabens».

Ya en el Cuaternario, durante los dos últimos millones de años, la sierra sufrió importantes modificaciones a causa de la erosión de las aguas torrenciales —muy significativa en la vertiente meridional— y de la acción glacial —principalmente en la vertiente septentrional—, que impuso su peculiar morfología: valles en forma de "U", circos y lagunas glaciares, hombreras y morrenas. Se han contabilizado 41 glaciares en Gredos, constituyendo así el mejor conjunto de glaciarismo cuaternario en el interior de la Península.

Los glaciares, ya extintos, nos dejaron su huella, aunque la erosión y modelado debido al hielo sigue actuando sobre los materiales de Gredos de forma más discreta pero no por ello menos eficaz.

La gelifracción o rotura de las rocas por el aumento de volumen del agua infiltrada en sus grietas cuando se congela, origina el aspecto picudo de estas cumbres, con sus cuchillares —«Los Galayos»—, canchales, etc. Es el modelado periglaciar.

Tipico «bolos» en La Angostura.

Geología y relieve



Vistas desde El Arenal, en la vertiente sur de Gredos.

Pino silvestre de la vertiente norte.

Muy interesantes resultan las manchas que aparecen de enebros y rebollos y las dehesas de quercíneas en la cara norte, así como los abedulares y las loreras (*Prunus lusitanica*) en la cara sur.

Piorno.

Piña de pino resinero, muy abundante en la vertiente sur.

La flora de Gredos está formada por un conjunto de más de 1.500 especies organizadas por pisos de vegetación, que llegan a colonizar hasta los pisos más elevados de la sierra. Es en las zonas altas donde crecen la mayoría de los 14 endemismos de Gredos. Los más populares son la boca de dragón de Gredos y la manzanilla de Gredos. La cubierta vegetal es el resultado de una serie de factores ambientales (luz, temperatura, humedad, tipo de suelo, radiación UV, etc.) y de la intervención humana a lo largo de los siglos. En Gredos, la vegetación define dos tipos de paisaje:

- En la cara norte del Parque el matorral es predominante, ya sea el piornal de *Cytisus purgans* en las cumbres o laderas altas, o la mezcla de leguminosas, a veces con labiadas, brezos o jaras. La vertiente septentrional se encuentra en la actualidad casi desarbolada, con la excepción de los pinares de silvestre de Navarredonda de Gredos y Hoyos del Espino y de las masas más o menos extensas de rebollo en el valle del Tormes y en la parte oriental. La encina se presenta predominantemente en estrato arbustivo, con algunas formaciones adehesadas muy escasas. El mosaico de la vegetación se completa con la existencia de praderías naturales, pastos de siega, frutales y cultivos en los alrededores de los pueblos.
- En la zona sur, en cambio, abundan los pinares de resinero, alternándose con cultivos en terrazas y bancales de olivos, viñas, cerezos e higueras, o pequeñas masas de castaños en las laderas que cobijan a los núcleos de población. La zona llana se dedica a cultivos o pastos extensivos y abiertas dehesas de encina, alcornoque o rebollo. Aparecen aquí jarales y brezales ocupando grandes extensiones. Hacia el oeste, en terrenos de Candeleda, las formaciones claras de rebollo y enebro sobre pedregales erosionados y laderas pronunciadas parecen hablar de una degradación de las grandes matas de bosque marcescente como resultado del pastoreo de cabrío y de la corta excesiva para leña, entre otras posibles causas.

Prados y huertas en la vega del Tormes.

Vegetación y flora

Casa del Parque de «Pinos Cimeros», en Hoyos del Espino (vertiente norte).

Casa del Parque de «El Risquillo», en Guisando (vertiente sur).

Algunos consejos

No está permitida la acampada libre en el Espacio Protegido.

No se puede circular con vehículos a motor por las carreteras y pistas con acceso restringido.

Si tienes pensado realizar alguna ruta por el monte, prepara el calzado y la ropa adecuada.

Guarda la basura que produzcas en una bolsa y depositala en el primer contenedor que encuentres.

Cierra las portillas de las vallas ganaderas después de atravesarlas.

No molestes ni des comida a los animales que encuentres, sean salvajes o domésticos. Si no eres muy ruidoso, verás muchas especies.

No es recomendable beber agua de arroyos o ríos; tienes fuentes en los pueblos y algunas zonas recreativas.

También debes saber que si vas con tu perro eres el responsable de los daños y accidentes que éste pueda causar; deberás llevarlo atado.

Está prohibido hacer fuego dentro del Espacio Protegido.

No arranques plantas; siempre las podrás fotografiar, dibujar u observar sin más, tanto tú como el que venga después.

¡Colabora para que todos disfrutemos del entorno!

Casas del Parque

El Parque Regional cuenta con dos centros de interpretación: uno en Hoyos del Espino, en la carretera que nos conduce a la Plataforma de Gredos, y otro en la cara sur del macizo, en Guisando.

Áreas recreativas

Existen zonas de descanso convenientemente acondicionadas para toda la familia en distintos puntos del Parque.

Rutas

Aparte de los caminos tradicionales y las rutas de montaña, se están señalizando 20 senderos de pequeño recorrido (PR) que nos llevarán hasta los diferentes puntos de interés repartidos por toda la geografía del Parque. También, un buen tramo del GR-10 cruza el espacio protegido. En el caso de Gredos es especialmente importante pertrecharse bien con el calzado y la ropa adecuada antes de iniciar una ruta, así como informarse de la previsión meteorológica.

Área recreativa «Pozo de Las Paredes» (Navacepeda de Tormes), junto al puente medieval que permitía el paso de los ganados trashumantes entre Piedrahíta y Candeleda.

Rutas e instalaciones de uso público

Un paseo por las empinadas calles de Navacepeda de Tormes nos descubrirá rincones pintorescos como éste.

Cruceros en Hoyos del Espino: de inicios del siglo XVI (iz.) y medieval (dcha.).

El entomo ha condicionado tanto la arquitectura rural como la gastronomía. El secreto de las exquisitas alubias de El Barco —las blancas y menudas en forma de «riñón» son las tradicionales— reside en el agua de Gredos: su reducido nivel de sales confiere a través del riego gran suavidad a esta legumbre.

Las «perrunillas» son pastas de manteca cuyo origen se remonta a los tiempos de Isabel la Católica.

Magnífico empedrado de la cañada trashumante que culmina en el Puerto del Pico.

Desde tiempos remotos, el hombre viene siendo un factor decisivo en el diseño del paisaje de Gredos. Las culturas célticas, ganaderos por excelencia, transformaron los bosques en pastos, y la colonización romana favoreció los cultivos mediterráneos —viñas, olivos, higueras— y las plantaciones de castaños. Todos ellos dejaron vestigios en la sierra.

En plena Edad Media, la trashumancia modifica intensamente la montaña y se crean extensos agostaderos para el ganado que llega por las cañadas, los cordeles y las veredas. Nos quedan algunos «puentes-contadero», grandes corrales o los curiosos «chozos de pastor».

En un ambiente tradicionalmente ganadero con pequeños cultivos en los valles o en los bancales de la vertiente meridional, irrumpe no hace muchos años el sector forestal: explotaciones madereras en Hoyos del Espino y en Navarredonda, y extracción de resina en la ladera sur. El turismo y el consumo de «segunda vivienda» que se inicia hace unas décadas da otra vuelta de tuerca en la transformación del paisaje serrano, afectando a la cultura tradicional en general y a la arquitectura popular en particular.

Chozo típico de Gredos próximo a El Arenal.

Con todo, podemos encontrar buenas muestras de edificaciones que se adaptaron al medio, empleando el duro granito en muros y fachadas, la madera de roble, pino y chopo en estructuras, tejados y balconadas, y adobe para las separaciones interiores o en edificios auxiliares. La transformación urbana más intensa se localiza en la vertiente sur y, en general, en los pueblos próximos a las vías de comunicación más importantes. Localidades más aisladas como La Herguijuela, Lastrilla, Navamojada, Los Guijuelos, Navalguijo, Candeleda o Guisando conservan su encanto y nos ofrecen una clase magistral sobre un tipo construcción irremplazable y soluciones arquitectónicas con mucho sentido común.


Esta fachada de Bohoyo es un ejemplo excepcional del ingenio constructivo de antaño, en el que se aplica una técnica poco usual como dintel de descarga.

Patrimonio social y cultural

© Manuel Sosa

La elevada altitud y la mayor continentalidad del clima en los pisos superiores de la Sierra de Gredos favorecen los fenómenos de aislamiento poblacional y la presencia de especies montanas originarias de zonas más frías. Otro factor importante en su configuración faunística es la diferencia tan acusada entre las vertientes de la sierra y la existencia de un gradiente térmico y climático norte-sur. Todo ello propicia la presencia de numerosos endemismos.

La importancia faunística de la Sierra de Gredos queda patente con sólo mencionar las más de 230 especies de vertebrados identificadas en el área, entre las que se encuentran numerosos endemismos peninsulares a nivel específico y cuatro endemismos subespecíficos locales. El área de distribución de estos últimos se sitúa en la zona de cumbres, con altitudes superiores a los 1.900 m: dos anfibios representados por la salamandra del Almanzor (*Salamandra salamandra almanzoris*) y el sapo de Gredos (*Bufo bufo gredosicola*) y dos mamíferos, el topillo nival (*Chionomys nivalis abulensis*) y la cabra montés (*Capra pyrenaica victoriae*).

Fauna

PARQUE REGIONAL
SIERRA DE GREDOS

¿Por qué se protege Gredos?

- La Sierra de Gredos constituye el núcleo principal de la Cordillera Central, conformada por un inmenso batolito granítico que se eleva sobre la Meseta castellano leonesa, alcanzando alturas superiores a los 2.500 m.
- Los periodos fríos del Cuaternario configuraron lagunas, circos, gargantas y morrenas que en conjunto constituyen el modelado glaciar mejor conservado del sur de Europa.
- La vegetación, que se distribuye según la altitud, va desde los pastizales alpinos hasta los de sus cumbres a los rebollares y encinares de sus áreas más bajas.
- Su flora y fauna es rica en especies endémicas y relictas, como consecuencia del aislamiento poblacional de la Sierra.

¿Qué es un Espacio Natural Protegido?

Es una zona rural con valores naturales especiales que deben ser preservados a través de modelos de **desarrollo sostenible**.

De esta manera se busca la mejora de la calidad de vida de los habitantes del espacio desde la **participación** —implicando a la población— pero preservando los usos tradicionales y asegurando los recursos naturales a las **generaciones futuras**.

¿Qué es un Parque Regional?

Aquellas áreas de gran extensión en las que existen ecosistemas no sensiblemente alterados por el hombre y de máxima relevancia dentro del contexto del medio natural en Castilla y León, haciéndose necesaria su protección.




Parque Regional
Sierra de Gredos
Avila
Espacio Natural
Parque Nacional
Parque Natural
Parque Regional
Reserva Nacional
Coto Nacional
Coto Regional
Cabañas Reales
Cañada Real
Cañada Real Leonesa Occidental
Cañada Real Leonesa Oriental
Cañada Real Galiana
Cañada Real Segovianas
Cañada Real Soriana Occidental
Cañada Real Soriana Oriental
Cañada Real Conquense
Cañada Real Toledana
Cañada Real Portuguesa
Cañada Real Leonesa
Cañada Real Burgalesa
Cañada Real Palentina
Cañada Real Vallisoletana
Cañada Real Zamorana
Cañada Real Salmantina
Cañada Real Abulense
Cañada Real Cacereña
Cañada Real Ibérica
Cañada Real Trashumante

Gredos B 23/6/08 19:11 Página 1

Desde muy antiguo esta comarca ha sido objeto de protección por sus características naturales, y también por su «Cultura de la Montaña». XIV pero ya en el siglo XX, el rey Alfonso XIII declaró parte de esta Montaña «Coto Real», que posteriormente se convirtió en «Reserva Nacional de Caza».

En los momentos actuales está declarada Parque Regional según la Ley 3/1996, de 20 de junio de declaración del Parque Regional de la Sierra de Gredos (B.O.C.yL. nº 124, de 28 de junio de 1996). El Plan de Ordenación de los Recursos Naturales de este espacio protegido fue aprobado mediante el Decreto 36/1995, de 23 de febrero. Es ZEPA (Zona de Especial Protección para las Aves) y está propuesto como LIC de la «Red Natura 2000» de la Unión Europea.

©José Luis G. Grande

Teléfonos de interés

Servicios generales

Casa del Parque «Pinos Cimeros». Hoyos del Espino 920 349204

Casa del Parque «El Risquillo». Guisando 920 374162

Junta de Castilla y León. Servicio Territorial de Medio Ambiente. Sección de Espacios Naturales y Especies Protegidas.... 920 355010

Fundación del Patrimonio Natural de Castilla y León www.patrimonionatural.org 983 345850

Información Turística de Castilla y León www.jcyl.es/turismo 902 203030

Emergencias 112

Otros

Estación de autobuses. Arenas de San Pedro 920 372766

Parada de taxi. Arenas de San Pedro 920 370954

Taxi. Hoyos del Espino 920 349010

Grúa. Navarredonda de Gredos 920 348317

La vaca avileña produce una excelente carne que se puede degustar en toda la comarca, acompañada de las exquisitas «patatas machaconas».

Guisando: barrio de «Fuente Chica» (derecha) y cultivos en terraza (izquierda).

© Junta de Castilla y León, 2008

mitika 2002 cartografía: Tecnosyca & mmb

Rebollar de Navalonguilla.

Castaño en Candelada.



Verracos en el monumento a la trashumancia, junto al área recreativa de Tremedal.

Castillo de El Barco de Ávila.

Portón de corral con techumbre de piornos. Navacepeda.

Nuestra Señora del Espino.

Pinos silvestres a orillas del río Tormes, cerca de su nacimiento, en Hoyos del Espino.

a Ávila
La Horcajada
Rio Beburdilla
Arroyo Caballitrinchi
El Barco de Ávila
Arroyo Cabezuela
Arroyo Gatera
Arroyo Cabezuela Alcorta
Arroyo Cabezuela Mazaro
Arroyo Cabezuela Mayor
Arroyo Cabezuela Menor
Arroyo Cabezuela Pelayo
Arroyo Cabezuela Pelayo Chico
Arroyo Cabezuela Pelayo Grande
Arroyo Cabezuela Pelayo Mediano
Arroyo Cabezuela Pelayo Pequeño
Arroyo Cabezuela Pelayo Pequeño Chico
Arroyo Cabezuela Pelayo Pequeño Grande
Arroyo Cabezuela Pelayo Pequeño Mediano
Arroyo Cabezuela Pelayo Pequeño Pequeño
Arroyo Cabezuela Pelayo Pequeño Pequeño Chico
Arroyo Cabezuela Pelayo Pequeño Pequeño Grande
Arroyo Cabezuela Pelayo Pequeño Pequeño Mediano
Arroyo Cabezuela Pelayo Pequeño Pequeño Pequeño
Arroyo Cabezuela Pelayo Pequeño Pequeño Pequeño Chico
Arroyo Cabezuela Pelayo Pequeño Pequeño Pequeño Grande
Arroyo Cabezuela Pelayo Pequeño Pequeño Pequeño Mediano
Arroyo Cabezuela Pelayo Pequeño Pequeño Pequeño Pequeño
Arroyo Cabezuela Pelayo Pequeño Pequeño Pequeño Pequeño Chico
Arroyo Cabezuela Pelayo Pequeño Pequeño Pequeño Pequeño Grande
Arroyo Cabezuela Pelayo Pequeño Pequeño Pequeño Pequeño Mediano
Arroyo Cabezuela Pelayo Pequeño Pequeño Pequeño Pequeño Pequeño
Arroyo Cabezuela Pelayo Pequeño Pequeño Pequeño Pequeño Pequeño Chico
Arroyo Cabezuela Pelayo Pequeño Pequeño Pequeño Pequeño Pequeño Grande
Arroyo Cabezuela Pelayo Pequeño Pequeño Pequeño Pequeño Pequeño Mediano
Arroyo Cabezuela Pelayo Pequeño Pequeño Pequeño Pequeño Pequeño Pequeño
Arroyo Cabezuela Pelayo Pequeño Pequeño Pequeño Pequeño Pequeño Pequeño Chico
Arroyo Cabezuela Pelayo Pequeño Pequeño Pequeño Pequeño Pequeño Pequeño Grande
Arroyo Cabezuela Pelayo Pequeño Pequeño Pequeño Pequeño Pequeño Pequeño Mediano
Arroyo Cabezuela Pelayo Pequeño Pequeño Pequeño Pequeño Pequeño Pequeño Pequeño
Arroyo Cabezuela Pelayo Pequeño Pequeño Pequeño Pequeño Pequeño Pequeño Pequeño Chico
Arroyo Cabezuela Pelayo Pequeño Pequeño Pequeño Pequeño Pequeño Pequeño Pequeño Grande
Arroyo Cabezuela Pelayo Pequeño Pequeño Pequeño Pequeño Pequeño Pequeño Pequeño Mediano
Arroyo Cabezuela Pelayo Pequeño Pequeño Pequeño Pequeño Pequeño Pequeño Pequeño Pequeño
Arroyo Cabezuela Pelayo Pequeño Pequeño Pequeño Pequeño Pequeño Pequeño Pequeño Pequeño Chico
Arroyo Cabezuela Pelayo Pequeño Pequeño Pequeño Pequeño Pequeño Pequeño Pequeño Pequeño Grande
Arroyo Cabezuela Pelayo Pequeño Pequeño Pequeño Pequeño Pequeño Pequeño Pequeño Pequeño Mediano
Arroyo Cabezuela Pelayo Pequeño Pequeño Pequeño Pequeño Pequeño Pequeño Pequeño Pequeño Pequeño
Arroyo Cabezuela Pelayo Pequeño Pequeño Pequeño Pequeño Pequeño Pequeño Pequeño Pequeño Pequeño Chico
Arroyo Cabezuela Pelayo Pequeño Pequeño Pequeño Pequeño Pequeño Pequeño Pequeño Pequeño Pequeño Grande
Arroyo Cabezuela Pelayo Pequeño Pequeño Pequeño Pequeño Pequeño Pequeño Pequeño Pequeño Pequeño Mediano
Arroyo Cabezuela Pelayo Pequeño Pequeño Pequeño Pequeño Pequeño Pequeño Pequeño Pequeño Pequeño Pequeño
Arroyo Cabezuela Pelayo Pequeño Pequeño Pequeño Pequeño Pequeño Pequeño Pequeño Pequeño Pequeño Pequeño Chico
Arroyo Cabezuela Pelayo Pequeño Pequeño Pequeño Pequeño Pequeño Pequeño Pequeño Pequeño Pequeño Pequeño Grande
Arroyo Cabezuela Pelayo Pequeño Pequeño Pequeño Pequeño Pequeño Pequeño Pequeño Pequeño Pequeño Pequeño Mediano
Arroyo Cabezuela Pelayo Pequeño Pequeño Pequeño Pequeño Pequeño Pequeño Pequeño Pequeño Pequeño Pequeño Pequeño
Arroyo Cabezuela Pelayo Pequeño Pequeño Pequeño Pequeño Pequeño Pequeño Pequeño Pequeño Pequeño Pequeño Pequeño Chico
Arroyo Cabezuela Pelayo Pequeño Pequeño Pequeño Pequeño Pequeño Pequeño Pequeño Pequeño Pequeño Pequeño Pequeño Grande
Arroyo Cabezuela Pelayo Pequeño Pequeño Pequeño Pequeño Pequeño Pequeño Pequeño Pequeño Pequeño Pequeño Pequeño Mediano
Arroyo Cabezuela Pelayo Pequeño Pequeño Pequeño Pequeño Pequeño Pequeño Pequeño Pequeño Pequeño Pequeño Pequeño Pequeño
Arroyo Cabezuela Pelayo Pequeño Pequeño Pequeño Pequeño Pequeño Pequeño Pequeño Pequeño Pequeño Pequeño Pequeño Pequeño Chico
Arroyo Cabezuela Pelayo Pequeño Pequeño Pequeño Pequeño Pequeño Pequeño Pequeño Pequeño Pequeño Pequeño Pequeño Pequeño Grande
Arroyo Cabezuela Pelayo Pequeño Pequeño Pequeño Pequeño Pequeño Pequeño Pequeño Pequeño Pequeño Pequeño Pequeño Pequeño Mediano
Arroyo Cabezuela Pelayo Pequeño Pequeño Pequeño Pequeño Pequeño Pequeño Pequeño Pequeño Pequeño Pequeño Pequeño Pequeño Pequeño
Arroyo Cabezuela Pelayo Pequeño Pequeño Pequeño Pequeño Pequeño Pequeño Pequeño Pequeño Pequeño Pequeño Pequeño Pequeño Pequeño Chico
Arroyo Cabezuela Pelayo Pequeño Pequeño Pequeño Pequeño Pequeño Pequeño Pequeño Pequeño Pequeño Pequeño Pequeño Pequeño Pequeño Grande
Arroyo Cabezuela Pelayo Pequeño Pequeño Pequeño Pequeño Pequeño Pequeño Pequeño Pequeño Pequeño Pequeño Pequeño Pequeño Pequeño Mediano
Arroyo Cabezuela Pelayo Pequeño Pequeño Pequeño Pequeño Pequeño Pequeño Pequeño Pequeño Pequeño Pequeño Pequeño Pequeño Pequeño Pequeño
Arroyo Cabezuela Pelayo Pequeño Pequeño Pequeño Pequeño Pequeño Pequeño Pequeño Pequeño Pequeño Pequeño Pequeño Pequeño Pequeño Pequeño Chico
Arroyo Cabezuela Pelayo Pequeño Pequeño Pequeño Pequeño Pequeño Pequeño Pequeño Pequeño Pequeño Pequeño Pequeño Pequeño Pequeño Pequeño Grande
Arroyo Cabezuela Pelayo Pequeño Pequeño Pequeño Pequeño Pequeño Pequeño Pequeño Pequeño Pequeño Pequeño Pequeño Pequeño Pequeño Pequeño Mediano
Arroyo Cabezuela Pelayo Pequeño Pequeño Pequeño Pequeño Pequeño Pequeño Pequeño Pequeño Pequeño Pequeño Pequeño Pequeño Pequeño Pequeño Pequeño
Arroyo Cabezuela Pelayo Pequeño Pequeño Pequeño Pequeño Pequeño Pequeño Pequeño Pequeño Pequeño Pequeño Pequeño Pequeño Pequeño Pequeño Pequeño Chico
Arroyo Cabezuela Pelayo Pequeño Pequeño Pequeño Pequeño Pequeño Pequeño Pequeño Pequeño Pequeño Pequeño Pequeño Pequeño Pequeño Pequeño Pequeño Grande
Arroyo Cabezuela Pelayo Pequeño Pequeño Pequeño Pequeño Pequeño Pequeño Pequeño Pequeño Pequeño Pequeño Pequeño Pequeño Pequeño Pequeño Pequeño Mediano
Arroyo Cabezuela Pelayo Pequeño Pequeño Pequeño Pequeño Pequeño Pequeño Pequeño Pequeño Pequeño Pequeño Pequeño Pequeño Pequeño Pequeño Pequeño Pequeño
Arroyo Cabezuela Pelayo Pequeño Pequeño Pequeño Pequeño Pequeño Pequeño Pequeño Pequeño Pequeño Pequeño Pequeño Pequeño Pequeño Pequeño Pequeño Pequeño Chico
Arroyo Cabezuela Pelayo Pequeño Pequeño Pequeño Pequeño Pequeño Pequeño Pequeño Pequeño Pequeño Pequeño Pequeño Pequeño Pequeño Pequeño Pequeño Pequeño Grande
Arroyo Cabezuela Pelayo Pequeño Pequeño Pequeño Pequeño Pequeño Pequeño Pequeño Pequeño Pequeño Pequeño Pequeño Pequeño Pequeño Pequeño Pequeño Pequeño Mediano
Arroyo Cabezuela Pelayo Pequeño Pequeño Pequeño Pequeño Pequeño Pequeño Pequeño Pequeño Pequeño Pequeño Pequeño Pequeño Pequeño Pequeño Pequeño Pequeño Pequeño
Arroyo Cabezuela Pelayo Pequeño Pequeño Pequeño Pequeño Pequeño Pequeño Pequeño Pequeño Pequeño Pequeño Pequeño Pequeño Pequeño Pequeño Pequeño Pequeño Pequeño Chico
Arroyo Cabezuela Pelayo Pequeño Pequeño Pequeño Pequeño Pequeño Pequeño Pequeño Pequeño Pequeño Pequeño Pequeño Pequeño Pequeño Pequeño Pequeño Pequeño Pequeño Grande
Arroyo Cabezuela Pelayo Pequeño Pequeño Pequeño Pequeño Pequeño Pequeño Pequeño Pequeño Pequeño Pequeño Pequeño Pequeño Pequeño Pequeño Pequeño Pequeño Pequeño Mediano
Arroyo Cabezuela Pelayo Pequeño Pequeño Pequeño Pequeño Pequeño Pequeño Pequeño Pequeño Pequeño Pequeño Pequeño Pequeño Pequeño Pequeño Pequeño Pequeño Pequeño Pequeño
Arroyo Cabezuela Pelayo Pequeño Pequeño Pequeño Pequeño Pequeño Pequeño Pequeño Pequeño Pequeño Pequeño Pequeño Pequeño Pequeño Pequeño Pequeño Pequeño Pequeño Pequeño Chico
Arroyo Cabezuela Pelayo Pequeño Pequeño Pequeño Pequeño Pequeño Pequeño Pequeño Pequeño Pequeño Pequeño Pequeño Pequeño Pequeño Pequeño Pequeño Pequeño Pequeño Pequeño Grande
Arroyo Cabezuela Pelayo Pequeño Pequeño Pequeño Pequeño Pequeño Pequeño Pequeño Pequeño Pequeño Pequeño Pequeño Pequeño Pequeño Pequeño Pequeño Pequeño Pequeño Pequeño Mediano
Arroyo Cabezuela Pelayo Pequeño Pequeño Pequeño Pequeño Pequeño Pequeño Pequeño Pequeño Pequeño Pequeño Pequeño Pequeño Pequeño Pequeño Pequeño Pequeño Pequeño Pequeño Pequeño
Arroyo Cabezuela Pelayo Pequeño Pequeño Pequeño Pequeño Pequeño Pequeño Pequeño Pequeño Pequeño Pequeño Pequeño Pequeño Pequeño Pequeño Pequeño Pequeño Pequeño Pequeño Pequeño Chico
Arroyo Cabezuela Pelayo Pequeño Pequeño Pequeño Pequeño Pequeño Pequeño Pequeño Pequeño Pequeño Pequeño Pequeño Pequeño Pequeño Pequeño Pequeño Pequeño Pequeño Pequeño Pequeño Grande
Arroyo Cabezuela Pelayo Pequeño Pequeño Pequeño Pequeño Pequeño Pequeño Pequeño Pequeño Pequeño Pequeño Pequeño Pequeño Pequeño Pequeño Pequeño Pequeño Pequeño Pequeño Pequeño Mediano
Arroyo Cabezuela Pelayo Pequeño
Arroyo Cabezuela Pelayo Pequeño Chico
Arroyo Cabezuela Pelayo Pequeño Grande
Arroyo Cabezuela Pelayo Pequeño Mediano
Arroyo Cabezuela Pelayo Pequeño
Arroyo Cabezuela Pelayo Pequeño Chico
Arroyo Cabezuela Pelayo Pequeño Grande
Arroyo Cabezuela Pelayo Pequeño Mediano
Arroyo Cabezuela Pelayo Pequeño
Arroyo Cabezuela Pelayo Pequeño Chico
Arroyo Cabezuela Pelayo Pequeño Grande
Arroyo Cabezuela Pelayo Pequeño Mediano
Arroyo Cabezuela Pelayo Pequeño